

OZNÁMENIE O STRATEGICKOM DOKUMENTE

I. Základné údaje o obstarávateľovi

1. Názov.

Obec Lokca

2. Identifikačné číslo.

IČO: 00314625

3. Adresa sídla.

Obecný úrad
Trojičné námestie 3/8
029 51 Lokca

4. Meno, priezvisko, adresa, telefónne číslo a iné kontaktné údaje oprávneného zástupcu obstarávateľa.

Starosta: Ing. Miroslav Valčičák
Adresa: Obecný úrad
Trojičné námestie 3/8
029 51 Lokca

Tel: 043 / 559 12 12, 559 12 50
Email: oculokca@orava.sk starosta@lokca.sk prednosta@lokca.sk

5. Meno, priezvisko, adresa, telefónne číslo a iné kontaktné údaje kontaktnej osoby, od ktorej možno dostať relevantné informácie o strategickom dokumente, a miesto na konzultácie.

Starosta: Ing. Miroslav Valčičák
Adresa: Obecný úrad
Trojičné námestie 3/8
029 51 Lokca

Tel: 043 / 559 12 12, 559 12 50
Email: oculokca@orava.sk starosta@lokca.sk prednosta@lokca.sk

Miesto na kon.: Obecný úrad
Trojičné námestie 3/8
029 51 Lokca

II. Základné údaje o strategickom dokumente

1. Názov.

Program hospodárskeho rozvoja a sociálneho rozvoja obce Lokca 2025 – 2034 (aktualizácia)

2. Charakter.

Dokument „Program hospodárskeho rozvoja a sociálneho rozvoja obce Lokca“ s výhľadom do roku 2034 (PHRSR) je strednodobý strategický dokument, ktorý na základe analýzy hospodárskeho a sociálneho rozvoja obce stanovuje jeho strategické ciele a priority rozvoja. Je prostriedkom na naplnenie vízie ďalšieho smerovania rozvoja obce. Programom hospodárskeho rozvoja a sociálneho rozvoja obce Lokca sa uskutočňuje podpora rozvoja na úrovni miestnej samosprávy s dôrazom na sociálnu, ekonomickú a kultúrnu sféru. Je to program cielených opatrení, navrhnutý pre oživenie sociálneho, ekonomického a kultúrneho rozvoja obce Lokca, ktorý na základe výsledkov ročného hodnotenia bude priebežne aktualizovaný a doplňovaný.

Bol aktualizovaný na základe zákona Národnej rady SR č. 539/2008 Z. z. o podpore regionálneho rozvoja v znení zákona 309/2014 Z. z., ktorý definuje Program hospodárskeho rozvoja a sociálneho rozvoja obce ako strednodobý programový dokument, obsahujúci analýzu hospodárskeho a sociálneho rozvoja obce, hlavné smery jej vývoja, ustanovenie cieľov, prvoradých potrieb a úloh vo všetkých oblastiach života obce. Súčasťou programu je aj návrh jeho administratívneho a finančného zabezpečenia. Zákon stanovuje aj úlohy, týkajúce sa vypracovávania, schvaľovania, zabezpečenia plnenia a pravidelného vyhodnocovania predmetného programového dokumentu. Pri spracovaní programu boli rešpektované zásady regionálnej politiky vlády Slovenskej republiky a princípy regionálnej politiky Európskej únie zakotvené najmä v nariadení Rady (ES) č. 1266/1999 (nariadenie o štrukturálnych fondoch).

3. Hlavné ciele.

Strategický cieľ

Strategický cieľ PHRSR ako aj dielčie ciele v rámci jednotlivých politík vychádzajú z §3 Ciele podpory regionálneho rozvoja zákona č. 539/2008 Z. z. o podpore regionálneho rozvoja v znení neskorších predpisov, kde je hlavným cieľom podpory regionálneho rozvoja odstraňovať alebo zmiernovať nežiaduce rozdiely v úrovni hospodárskeho rozvoja, sociálneho rozvoja a územného rozvoja regiónov a zabezpečiť trvalo udržateľný rozvoj regiónov, zvyšovať ekonomickú výkonnosť, konkurencieschopnosť regiónov a rozvoj inovácií v regiónoch pri zabezpečení trvalo udržateľného rozvoja, zvyšovať zamestnanosť a životnú úroveň obyvateľov v regiónoch pri zabezpečení trvalo udržateľného rozvoja.

Podpora regionálneho rozvoja podľa odseku 1 je zameraná najmä na komplexné využívanie vnútorného rozvojového potenciálu územia - prírodných, kultúrnych, materiálnych, finančných, ľudských a inštitucionálnych zdrojov, podporu zavádzania nových technológií a inovácií pri rešpektovaní vnútorných špecifik regiónu, rozvoj informatizácie a digitalizácie v regióne, rozvoj hospodárstva a podnikateľského prostredia v regióne s cieľom zvýšiť jeho produktivitu, optimalizovať štruktúru hospodárstva, vytvárať nové pracovné miesta a stabilizovať ohrozené pracovné miesta, rozvoj ľudských zdrojov vrátane zvyšovania vzdelanostnej úrovne, kvalifikácie a zlepšovania prípravy detí a mladých dospelých na trh práce, predchádzanie sociálneho vylúčenia a zmiernovanie jeho negatívnych dôsledkov, podporu rovnosti príležitostí na trhu práce a podporu znevýhodnených komunit, realizáciu verejných prác podporujúcich rozvoj regiónu, zlepšenie a rozvoj sociálnej infraštruktúry regiónu, zlepšenie dopravnej a technickej vybavenosti regiónu, inžinierskych stavieb, rozvoj cestovného ruchu, medzisťahnu, cezhraničnú a medziregionálnu spoluprácu v oblasti regionálneho rozvoja v záujme trvalo udržateľného rozvoja regiónu, zachovanie identity a rozvoj kultúry a starostlivosť o kultúrne dedičstvo regiónov a sídiel, rozvoj pôdohospodárstva a rozvoj vidieka, rozvoj vidieckych oblastí a zvyšovanie kvality života na vidieku, realizáciu opatrení na ochranu, udržiavanie a zveľádovanie životného prostredia a na obmedzovanie vplyvov poškodzujúcich životné prostredie a zlepšenie environmentálnej infraštruktúry regiónu, ochranu prírody, efektívne využívanie prírodných zdrojov regiónu a využívanie alternatívnych zdrojov energie, rozvoj občianskej vybavenosti

a rozvoj služieb v regióne) zvyšovanie dostupnosti a kvality bývania, budovanie a posilňovanie štruktúr občianskej spoločnosti, rozvoj prosociálneho správania obyvateľstva, rozvoj telesnej kultúry, športu a turistiky, ochranu, podporu a rozvoj verejného zdravia, atď. Na základe analýzy súčasnej situácie a predpokladov ďalšieho rozvoja sa navrhuje pre obec Lokca nasledovný strategický cieľ:

„Zabezpečiť trvalo udržateľný rozvoj obce Lokca, po ekonomickej, sociálnej, kultúrnej stránke. Ekonomický, kultúrny a spoločenský rast bude zabezpečený prostredníctvom disponibilného potenciálu nachádzajúceho sa v ľudských, prírodných a ekonomických zdrojoch. Hlavné zameranie ekonomickej činnosti bude obec smerovať do poľnohospodárstva, pre ktoré má ideálne rozvojové predpoklady. Zabezpečiť ochranu životného prostredia a jeho zveľádovanie hlavne v podobe rozvoja a kultivácie oddychových zón v obci a v jej blízkom okolí. Bude ochraňovať prírodné hodnoty v rámci CHKO Horná Orava, ktoré vstupujú do územia zo západu. Obec bude podporovať výrobu, ktorá nezaťažuje životné prostredie. Vytvorí podmienky na výstavbu a rozšírenie existujúcich poľnohospodárskych zón za účelom zlepšenia situácie na trhu práce. Systematickými opatreniami pre podporu malého podnikania sa bude snažiť znižovať vysokú nezamestnanosť. V oblasti cestovného ruchu vytvorí podmienky pre šírenie tradičných kultúrnych hodnôt – organizovaním folklórnej slávnosti v Ľudovom dome, rekonštrukciou tradičných stavieb nielen v miestnej pamiatkovej zóne, ale aj ostatných historických pamiatok. Pre obyvateľov dôchodkového veku vytvorí podmienky pre dôstojné prežitie staroby.

Formulácia strategického cieľa vychádza z predpokladu, že budú vytvorené podmienky pre stabilizáciu, rozvoj a adaptáciu ekonomicky aktívnych a výkonných subjektov. Zvyšovanie výkonnosti hospodárstva na udržateľnej úrovni v dlhodobom horizonte a rast jeho konkurencieschopnosti je považované za prioritu. Zároveň však musia byť vytvorené také podmienky, aby sa nezvyšovali výdavky verejných prostriedkov, ale aby nastala ich konsolidácia za účelom podpory nových rozvojových projektov. Navrhovaná stratégia vychádza zo strategických prístupov v rámci regionálneho rozvoja, ktoré sú postavené na:

- aktivizácii nedostatočne využívaného potenciálu a podpore hospodárskeho rozvoja obce a okolia,
- rozšírení a zvýšení podielu aktivít na úrovni partnerstva,
- aktivizácii nástrojov riadenia verejných výdavkov za účelom ich zníženia.

Súbežne je však potrebné venovať pozornosť aj rozvíjaniu ľudských zdrojov. Hlavným zámerom stratégie v tejto oblasti je zapojenie viacerých subjektov a postup riešenia danej problematiky v rámci partnerstva. V oblasti vybavenia územia dopravnou infraštruktúrou sa stratégia orientuje hlavne na vybudovanie prepojenia regiónu tak, aby bola zabezpečená napojenosť na dopravné koridory v dostatočnom čase a kvalite. Okrem zlepšenia dopravnej obslužnosti sa pozornosť venuje aj rozvoju informačnej spoločnosti. Stratégia v oblasti životného prostredia je zameraná na zlepšenie situácie zavádzaním nových ekologických metód výroby energie, novým prístupom občanov k ochrane životného prostredia. Stratégia je založená na eliminácii kľúčových disparít, ktoré sú bariérou rozvoja a na využití pozitívnych výhod, ktoré poskytujú príležitosti pre dlhodobý rast. To je možné uskutočniť len na úrovni partnerstva spolupracou verejného a súkromného sektora a integrovaným prístupom k riešeniu ekonomických, sociálnych a environmentálnych aspektov. Na dosiahnutie strategického cieľa budú podporovať globálne ciele podľa jednotlivých kľúčových odvetví. Uvedené ciele plne korešpondujú s hlavnými cieľmi definovanými v PHRSR Žilinského samosprávneho kraja a podporujú jeho naplnenie.

FORMULÁCIA A NÁVRH STRATÉGIE

Strategický plán hospodárskeho a sociálneho rozvoja obce pre uvažované obdobie predstavuje rozsiahly komplex analýz a opatrení. V každom období niektoré opatrenia podmieňujú realizovanie iných. Niektoré sa musia považovať za dôležitejšie pre havarijný stav predmetnej veci, niektoré sú ešte prednostnejšie z hľadiska potrieb a záujmu tej alebo onej skupiny obyvateľov. Limitujúci faktor – dostatok finančných prostriedkov nemôže byť dôvodom pre neurčenie strategického cieľa. Už tým že je definovaný napomôže smerovaniu rozvoja. Spracovatelia, vychádzajúc z prieskumu a analýzy existujúceho stavu, pri zachovaní princípov všeobecného konsenzu a vzájomnej vyváženosti, považujú za prioritné rozvojové oblasti (Osi) nasledovné (vychádzajúce z princípov programového rozpočtovania, prenesených a originálnych kompetencií obce definovaných zákonom č. 416/2001 Z. z., ekonomickou a funkčnou klasifikáciou (COFOG) a cieľov podpory regionálneho rozvoja v zmysle zákona č. 309/2014 Z. z. o podpore regionálneho rozvoja): Pre obec Lokca je nevyhnutné, aby v súlade s celoeurópskou stratégiou do roku 2030 naplnila kľúčové ciele:

Pre programové obdobie 2021 – 2027 sa stanovilo päť osobitných cieľov politiky súdržnosti EÚ:

1. Inteligentnejšia Európa
2. Ekologickejšia, nízkouhlíková Európa
3. Prepojenejšia Európa
4. Sociálnejšia Európa
5. Európa bližšie k občanom

Pri realizácii stratégie bude zároveň kladený dôraz na rešpektovanie princípov udržateľného rozvoja a podporu synergie medzi ekonomickým, sociálnym a environmentálnym prostredím. Pri formulácii stratégie Programu hospodárskeho rozvoja a sociálneho rozvoja obce Lokca na roky 2025 - 2034 boli zohľadnené priority Slovenskej republiky formulované v dokumente Partnerská dohoda Slovenskej republiky na roky 2021 - 2027. Udržateľný rozvoj sa chápe v kontexte rozvoja sídelného prostredia obce Lokca . Vo vytvorení systému ktorý by priebežne vyhodnocoval kvalitu sídelného prostredia, identifikoval jeho narušenia a inicioval ich nápravu. Významným faktorom zabezpečenia a zlepšenia kvality sídelného prostredia budú aj dopravné projekty vytvárajúce predpoklady inteligentného a inkluzívneho rastu. Udržateľný rast sa zakladá na: ochrane životného prostredia, znížení emisií a zachovaní biologickej rozmanitosti; zavedení efektívnych inteligentných rozvodov elektrickej energie využívajúcich informačné a telekomunikačné technológie; využívaní sietí pokrývajúcich celú EÚ s cieľom poskytnúť podnikom (hlavne malým výrobným spoločnostiam) ďalšiu konkurenčnú výhodu; zlepšení podnikateľského prostredia, a to najmä pre MSP; dobre informovaných spotrebiteľoch. Inkluzívny rast predstavuje rast založený na efektívnom využívaní vnútorných zdrojov regiónu: ľudských, prírodných, kapitálových. Významným faktorom inkluzívneho rastu je spokojnosť obyvateľov a ich ochota podieľať sa na ňom. Úzko s tým súvisí rozvoj športu, voľnočasových aktivít, aktívneho trávenia voľného času, relaxu, zábavy, kultúry, umenia. Sú to aktivity, ktoré podporujú kreativnosť a ktoré by boli zohľadňovali potreby všetkých vekových kategórií a boli im súčasne dostupné.

„Zabezpečiť trvalo udržateľný rozvoj obce Lokca, po ekonomickej, sociálnej, kultúrnej stránke. Ekonomický, kultúrny a spoločenský rast bude zabezpečený prostredníctvom disponibilného potenciálu nachádzajúceho sa v ľudských, prírodných a ekonomických zdrojoch. Hlavné zameranie ekonomickej činnosti bude obec smerovať do ekologicky nezávadných prevádzok v oblasti výroby, poľnohospodárstva, potravinárstva, cestovného ruchu, malej ekologickej výroby, pre ktoré má ideálne rozvojové predpoklady. Zabezpečiť ochranu životného prostredia (Natura 2000, ...) a jeho zveličovanie hlavne v podobe rozvoja a kultivácie oddychových zón v obci, obnovy kultúrno historických pamiatok a športovo – rekreačných areálov a cykloturistických trás.“

Prioritná os. PROGRAM 1. HOSPODÁRSTVO A VEDECKO-TECHNICKÝ ROZVOJ

Podprogram 1.1. Podpora malého a stredného podnikania zo strany obce.
Podprogram 1.2. Podpora tradičných odvetví priemyslu a poľnohospodárstva.
Podprogram 1.3. Podpora inovačných aktivít v podnikoch.
Podprogram 1.4. Energetická efektívnosť a progresívne technológie vo výrobe.

Prioritná os. PROGRAM 2. DOPRAVA A KOMUNIKÁCIE

Podprogram 2.1. Komunikácie
Podprogram 2.2. Doprava

Prioritná os. PROGRAM 3. TECHNICKÁ INFRAŠTRUKTÚRA

Prioritná os. PROGRAM 4. ODPADOVÉ HOSPODÁRSTVO

Prioritná os. PROGRAM 5. ŽIVOTNÉ PROSTREDIE

Podprogram 5.1. Informovanosť a poradenstvo
Podprogram 5.2. Ochrana a racionálne využívanie vôd, ochrana pred povodňami
Podprogram 5.3. Ochrana ovzdušia
Podprogram 5.4. Ochrana a rozvoj ostatných zložiek životného prostredia

Prioritná os. PROGRAM 6. SOCIÁLNE SLUŽBY A ZDRAVOTNÍCTVO

Podprogram 6.1. Sociálne služby
Podprogram 6.2. Zdravotnícke služby
Podprogram 6.3. Služby zamestnanosti

Prioritná os. PROGRAM 7. VZDELÁVANIE A ŠPORT

Podprogram 7.1. Vzdelávanie
Podprogram 7.2. Šport

Prioritná os. PROGRAM 8. KULTÚRA

Podprogram 8.1. Kultúrna infraštruktúra
Podprogram 8.2. Organizačné zabezpečenie
Podprogram 8.3. Propagácia v oblasti kultúry

Prioritná os. PROGRAM 9. PROPAGÁCIA A CESTOVNÝ RUCH

Podprogram 9.1. Propagácia obce
Podprogram 9.2. Rekreačno - relaxačné zázemie obce.
Podprogram 9.3. Cestovný ruch.

Prioritná os. PROGRAM 10. ADMINISTRATÍVA A BEZPEČNOSŤ

Podprogram 10.1. Administratíva
Podprogram 10.2. Bezpečnosť

Prioritná os. PROGRAM 11. INFORMATIZÁCIA OBCE

Podprogram 11.1. Budovanie a rozvoj informačnej infraštruktúry.
Podprogram 11.2. Počítačová gramotnosť.

PO 1. Hospodárstvo a vedecko-technický rozvoj

Priority v oblasti rozvoja hospodárstva a vedecko-technického rozvoja spadajú predovšetkým do vytvárania pozitívnych predpokladov na rozvoj podnikateľských aktivít. Ide o vymedzenie priemyselných zón v obci, príprava pozemkov a zabezpečenie technickej infraštruktúry.

Podprogram 1.1.

Cieľ 1.1

Opatrenie 1.1.1

Opatrenie 1.1.2

Podpora malého a stredného podnikania zo strany obce.

Finančne, legislatívne a technicky podporovať malé a stredné podnikanie zo strany obce.

Zakladanie a revitalizácia malých a stredných podnikov s majetkovou účasťou obce.

Podpora rozvoja obchodných a komerčných služieb v obci.

Podprogram 1.2.

Cieľ 1.2

Opatrenie 1.2.1

Podpora tradičných odvetví priemyslu, hospodárstva a poľnohospodárstva.

Zabezpečiť rozvoj tradičných odvetví v obci.

Podpora tradičných odvetví.

Podprogram 1.3.

Cieľ 1.3

Opatrenie 1.3.1

Podpora inovačných aktivít v podnikoch.

Vytvorenie podmienok na rozvoj inovačných aktivít v súkromných podnikoch.

Zavádzanie nových technológií do súčasných výrobných prevádzok.

Podprogram 1.4.

Cieľ 1.4

Opatrenie 1.4.1

Energetická efektívnosť a progresívne technológie vo výrobe.

Zvýšenie energetickej efektívnosti na strane výroby aj spotreby a zavádzanie progresívnych technológií v energetike.

Podpora výstavby zariadení na využívanie obnoviteľných zdrojov energie.

PO 2. Doprava a komunikácie

Výstavba a údržba miestnych komunikácií v správe obce ako aj riešenie technického stavu štátnych komunikácií v správe vyššieho územného celku. Zabezpečiť pravidelné a vyhovujúce spojenie obyvateľov obce s regionálnymi centrami prostredníctvom verejnej dopravy.

Podprogram 2.1.

Cieľ 2.1

Opatrenie 2.1.1

Opatrenie 2.1.2

Opatrenie 2.1.3

Opatrenie 2.1.4

Opatrenie 2.1.5

Opatrenie 2.1.6

Komunikácie

Zabezpečiť výstavbu a rekonštrukciu miestnych a štátnych komunikácií.

Výstavba a rekonštrukcia miestnych komunikácií v obci.

Výstavba a rekonštrukcia štátnych komunikácií v obci.

Výstavba cyklotrás na prepojenie sídiel regiónu.

Dostavba parkovísk pre potreby občianskej infraštruktúry.

Dostavba a rekonštrukcia chodníkov popri miestnych komunikáciách.

Rekonštrukcia/výstavba mostov a lávok.

Podprogram 2.2.

Cieľ 2.2

Opatrenie 2.2.1

Doprava

Zabezpečenie dopravného spojenia hromadnou autobusovou dopravou.

Riešenie zastávok SAD ako prvkov drobnej architektúry (prístrešky, lavičky, sedenia, informačné tabule, SMART lavičky a zastávky, smetné koše, zeleň,...).

PO 3. Technická infraštruktúra

Rozvoj a udržiavanie technickej infraštruktúry je nevyhnutné z hľadiska prílevu investícií v oblasti priemyslu a rozvoja cestovného ruchu, ako aj udržania požadovanej životnej úrovne obyvateľstva. Ide hlavne o zabezpečenie infraštruktúry do oblastí, ktoré sú potenciálne najvhodnejšie na rozvoj obce.

Cieľ 3

Opatrenie 3.1

Opatrenie 3.2

Opatrenie 3.3

Opatrenie 3.4

Opatrenie 3.5

Opatrenie 3.6

Zabezpečiť rozvoj a rekonštrukciu technickej infraštruktúry v obci.

Výstavba inžinierskych sietí v nových lokalitách IBV.

Rozšírenie verejného osvetlenia.

Revitalizácia pietnych miest v obci.

Zásobovanie pitnou vodou.

Zvýšenie kapacity elektrickej siete.

Zníženie energetickej náročnosti budov.

PO 4. Odpadové hospodárstvo

Rozvoj a výstavba infraštruktúry odpadového hospodárstva. Údržba kanalizačnej siete, výstavba a prevádzka zberného dvora pre separovaný zber ako aj obecného kompostoviska.

Cieľ 4

Opatrenie 4.1

Opatrenie 4.2

Opatrenie 4.3

Opatrenie 4.4

Opatrenie 4.5

Opatrenie 4.6

Opatrenie 4.7

Nakladanie s komunálnym a drobným stavebným odpadom

V súlade s prijatými koncepciami zabezpečiť permanentné znižovanie podielu skladkovanej časti odpadov,

Zabezpečiť neustále zlepšovanie separácie komunálneho odpadu v obci.

Rekultivácia čiernych skládok.

Rozšíriť zberný dvor a jeho vybavenie a obecné kompostovisko.

Vybudovanie prístreškov a ohrád pre umiestňovanie domového odpadu, umiestnenie malých smetných košov vo verejných komunikačných priestoroch.

Výstavba a údržba zariadení na odvádzanie odpadových vôd.

Výstavba dažďovej kanalizačnej siete.

PO 5. Životné prostredie

Trvalo udržiavané životné prostredie je významným ukazovateľom kvality života. Dlhodobé udržiavanie, ale aj skvalitňovanie prírodného prostredia, je spoločným cieľom všetkých obyvateľov obce. Monitorovaná kvalita vody a ovzdušia. Optimalizácia nakladania s odpadmi. Informovanosť obyvateľov o životnom prostredí. Propagácia chránených území.

Podprogram 5.1.

Cieľ 5.1

Opatrenie 5.1.1

Informovanosť a poradenstvo

Zabezpečiť účinný systém informovanosti a poradenstva

Spracovať koncepciu zabezpečenia informovanosti, poradenstva a prevencie v oblasti ŽP. Trvale preferovať poradenstvo a prevenciu pred represiou.

Podprogram 5.2.

Cieľ 5.2

Opatrenie 5.2.1

Opatrenie 5.2.2

Opatrenie 5.2.3

Ochrana a racionálne využívanie vôd, ochrana pred povodňami

Zabezpečiť ochranu a racionálne využívanie vôd, ochranu pred povodňami.

Zabezpečiť dostatok kvalitnej pitnej vody rozšírením existujúcich verejných vodovodov, minimalizovať straty vo vodovodných sieťach.

Výstavba a revitalizácia protizáplavových opatrení, výstavba zachytávacích poldrov, premena spevnených plôch na vsakovacie

Revitalizácia a úprava korýt vodných tokov.

Podprogram 5.3.

Cieľ 5.3

Opatrenie 5.3..1

Ochrana ovzdušia

Zabezpečiť účinnú ochranu ovzdušia pred malými a strednými zdrojmi znečistenia nachádzajúcimi sa v katastrálnom území obce.

Zabezpečiť zníženie produkovaných emisií hlavným zdrojom znečistenia – domácnosti.

Podprogram 5.4.

Cieľ 5.4

Opatrenie 5.4.1

Opatrenie 5.4.2

Ochrana a rozvoj ostatných zložiek životného prostredia

Realizácia účinných opatrení v oblasti ostatných zložiek životného prostredia.

Realizácia protieróznych opatrení.

Výstavba a revitalizácia oddychových zón v obci.

PO 6. Sociálna oblasť a zdravotníctvo

Pokračujúci trend rastu podielu seniorov na počte obyvateľov musí byť sprevádzaný podmienkami, ktoré umožnia dôstojnejšie prežitie zvyšku života. Veková skladba obyvateľov je sprevádzaná väčším výskytom špecifických chorôb.

Podprogram 6.1.

Cieľ 6.1

Opatrenie 6.1.1

Opatrenie 6.1.2

Opatrenie 6.1.3

Sociálne služby

Doplniť chýbajúcu infraštruktúru sociálnych zariadení v obci a zvýšiť ich kvalitu.

Obyvatelia v dôchodkovom veku. Výstavba denného stacionára.

Mladé rodiny s deťmi.

Marginalizované skupiny. Debarierizácia obecných budov a zariadení,

Podprogram 6.2.

Cieľ 6.2

Opatrenie 6.2.1

Opatrenie 6.2.2

Zdravotnícke služby

Zlepšiť úroveň poskytovania zdravotníckych a sociálnych služieb.

Podpora poradenskej činnosti.

Zabezpečiť dostupnosť zdravotnej starostlivosti pre deti a dospelých občanov.

Podprogram 6.3.

Cieľ 6.3

Opatrenie 6.3.1

Opatrenie 6.3.2

Opatrenie 6.3.3

Služby zamestnanosti

Zlepšenie zamestnanosti a sociálnej inklúzie rizikových skupín obyvateľov obce.

Realizácia vzdelávacích kurzov v oblasti malého podnikania.

Podpora klientov formou individuálneho poradenstva, posudzovania individuálnych schopností a vypracovania individuálnych akčných plánov a rozvoj celoživotného poradenstva.

Podpora poradensko-vzdelávacích aktivít zameraných na získavanie sociálnych zručností pri hľadaní si zamestnania a komunikácie s potenciálnym zamestnávateľom pre znevýhodnených uchádzačov o zamestnanie.

PO 7. Školstvo a šport

Údržba a rozvoj predškolského vzdelávania a základného vzdelávania v obci. Údržba a skvalitnenie športovej infraštruktúry.

Podprogram 7.1.

Cieľ 7.1

Opatrenie 7.1.1

Opatrenie 7.1.2

Opatrenie 7.1.3

Opatrenie 7.1.4

Opatrenie 7.1.5

Vzdelávanie

Zabezpečiť rozvoj a údržbu infraštruktúry vzdelávania a zabezpečenie podmienok pre efektívnu vzdelávaciu činnosť v obci.

Obnova, rozšírenie, modernizácia, zvýšenie energetickej účinnosti a debarierizácia zariadení predškolskej výchovy.

Obnova, rozšírenie, modernizácia, zvýšenie energetickej účinnosti a debarierizácia zariadení povinnej školskej dochádzky.

Podpora záujmovej činnosti.

Rekonštrukcia, rozšírenie a modernizácia stravovacích zariadení vzdelávacích inštitúcií.

Rekonštrukcia a dostavba školskej športovej infraštruktúry.

Podprogram 7.2.

Cieľ 7.2.

Opatrenie 7.2.1

Opatrenie 7.2.2

Šport

Zabezpečiť trvalé skvalitňovanie vyváženej ponuky výkonnostného a rekreačného športu.

Výstavba a rekonštrukcia športovej infraštruktúry.

Rozvoj mimoškolskej činnosti – športové kluby, turistika, krúžky.

PO 8. Kultúra

Trvalé pôsobenie na kultúrne povedomie obyvateľov širokou paletou kultúrnych aktivít organizovaných externými subjektami ale aj miestnymi kultúrnymi spolkami. Existencia dôstojných priestorov pre kultúrne aktivity je prvoradá povinnosť obce. Priebežná a kreatívna propagácia podujatí má vplyv na imidž obce, a tým aj na cestovný ruch. Kultúrne tradície budú šírené aj prostredníctvom cezhraničnej spolupráce.

Podprogram 8.1.

Cieľ 8.1

Opatrenie 8.1.1
Opatrenie 8.1.2
Opatrenie 8.1.3

Kultúrna infraštruktúra

Zachovanie kultúrno-historického potenciálu obce a rozvoj kultúrnych, informačných a voľnočasových aktivít v nadväznosti na rozvoj cestovného ruchu na regionálnej a miestnej úrovni.
Obnova, revitalizácia a zvýšenie energetickej účinnosti kultúrno osvetového centra.
Rekonštrukcia, prístavba a zvýšenie energetickej účinnosti kultúrnych pamiatok
Podpora kultúrnych podujatí v obci.

Podprogram 8.2.

Cieľ 8.2

Opatrenie 8.2.1

Organizačné zabezpečenie

Organizačne zabezpečiť ponuku kultúrnych podujatí v obci.
Spracovať kalendár kultúrnych podujatí na celý rok, tento priebežne aktualizovať. Rozšíriť žánrovú ponuku s orientáciou na hodnotný kultúrny prínos.

Podprogram 8.3.

Cieľ 8.3

Opatrenie 8.3.1
Opatrenie 8.3.2

Propagácia v oblasti kultúry

Vytvorenie podmienok na efektívnu propagáciu obce v oblasti kultúry.
Spracovať globálnu koncepciu „propagácie“ histórie obce v multimediálnej forme.
Propagácia kultúry na Internete prostredníctvom www stránky obce.

PO 9. Propagácia a cestovný ruch

V rámci rozvoja cestovného ruchu je potrebné spracovať koncepciu regionálnej spolupráce s okolitými turistickými lokalitami a domácimi a zahraničnými cestovnými kancelárkami. Nevyhnutnou je taktiež propagácia obce a to najmä prostredníctvom www - stránky. Potrebné je sústrediť sa na propagáciu hlavne podujatí, atď..

Podprogram 9.1.

Cieľ 9.1

Opatrenie 9.1.1
Opatrenie 9.1.2

Propagácia obce

Zabezpečiť účinnú propagáciu obce.
Aktualizácia www stránky a aplikácie obce
Podpora budovania informačných tabúl v obci.

Podprogram 9.2.

Cieľ 9.2

Opatrenie 9.2.1

Rekreačno - relaxačné zázemie obce.

Budovanie relaxačno – rekreačného zázemia obce a rekreačných zón obce
Podpora vytvárania nových atraktivít v obce.

Podprogram 9.3.

Cieľ 9.3

Opatrenie 9.3.1

Opatrenie 9.3.2

Cestovný ruch.

Podporovať podnikateľské aktivity v cestovnom ruchu.
Uzavrieť s podnikateľmi dohody o poskytovaní služieb v agroturistike a cestovnom ruchu a o propagovaní ich služieb obcami.
Podporovať podnikateľské subjekty, neziskové organizácie a inštitúcie pri získavaní finančných prostriedkov z grantov a fondov EÚ.

PO 10. Administratíva a bezpečnosť

V rámci administratívneho zabezpečenia chodu samosprávy vytvárať vhodné podmienky na efektívny chod úradu. Vytvoriť vhodné pracovné prostredie a technické zabezpečenie.

Podprogram 10.1.

Cieľ 10.1

Opatrenie 10.1.1

Administratíva

Zabezpečiť rozvoj administratívnej infraštruktúry a podmienok na výkon samosprávnych funkcií v obci
Modernizácia, debarierizácia a zvýšenie energetickej účinnosti Obecného úradu.

Podprogram 10.2.

Cieľ 10.2

Opatrenie 10.2.1

Bezpečnosť

Vytvorenie podmienok na znižovanie kriminality v obci a ochranu majetku obyvateľov a ostatných subjektov v obci.
Bezpečnosť.

PO 11. Informatizácia obce

Zabezpečenie technických podmienok pre rozvoj informačnej spoločnosti. Umožniť obyvateľom využívať on-line elektronické služby samosprávy. Vytvoriť vhodné podmienky na prechod na e-government na lokálnej úrovni (e-gov, e-vote, e-services, ...). Umožniť obyvateľom obce a pracovníkom samosprávy zvyšovať svoje počítačové vedomie a zručnosti.

Podprogram 11.1.

Cieľ 11.1

Opatrenie 11.1.1
Opatrenie 11.1.2

Budovanie a rozvoj informačnej infraštruktúry.

Zabezpečiť technické podmienky na prechod samosprávy na nový typ vládnutia - e - government.
Rozvoj infraštruktúry informačných systémov samosprávy.
Zavádzanie efektívnych elektronických služieb poskytovaných na úrovni samosprávy.

Podprogram 11.2.

Počítačová gramotnosť.

Cieľ 11.2	Zvýšenie počítačovej gramotnosti obyvateľov a pracovníkov samosprávy.
Opatrenie 11.2.1	Podpora zvyšovania počítačového vedomia u pracovníkov samosprávy.
Opatrenie 11.2.2	Podpora zvyšovania počítačového vedomia u obyvateľov obce.
Opatrenie 11.2.3	Podpora vzdelávacích aktivít zameraných na zvyšovanie zručností a vedomostí o internete a motiváciu k používaniu internetu a elektronických služieb.

Uvedené prioritné osi – programy je možné rozčleniť z hľadiska funkcie medzi 3 základné prioritné oblasti. Hospodárska v sebe zahŕňa oblasti, ktoré vytvárajú predpoklady na rozvoj a fungovanie verejného a súkromného sektora – základná technická infraštruktúra spadajúca do odvetví technickej infraštruktúry a odvetví spoločenských potrieb. Oblasť zahŕňa podnikateľské prostredie ako aj cestovný ruch.

Sociálna oblasť zahŕňa odvetvia rozvoja človeka – všetky súčasti verejného sektora, ktoré majú priamy vplyv na rozvoj a kultiváciu fyzickej a duševnej stránky ľudských zdrojov v obci.

Environmentálna oblasť zahŕňa problematiku zneškodňovania odpadov, ako aj starostlivosť a ochranu jednotlivých zložiek životného prostredia.

Prioritná oblasť		
Hospodárska	Sociálna	Environmentálna
Prioritná os: PROGRAM 1. HOSPODÁRSTVO A VEDECKO-TECHNICKÝ ROZVOJ	Prioritná os: PROGRAM 6. SOCIÁLNE SLUŽBY A ZDRAVOTNÍCTVO	Prioritná os: PROGRAM 4. ODPADOVÉ HOSPODÁRSTVO
Prioritná os: PROGRAM 2. DOPRAVA A KOMUNIKÁCIE	Prioritná os: PROGRAM 7. VZDELÁVANIE A ŠPORT	Prioritná os: PROGRAM 5. ŽIVOTNÉ PROSTREDIE
Prioritná os: PROGRAM 3. TECHNICKÁ INFRAŠTRUKTÚRA	Prioritná os: PROGRAM 8. KULTÚRA	
Prioritná os: PROGRAM 9. PROPAGÁCIA A CESTOVNÝ RUCH		
Prioritná os: PROGRAM 10. ADMINISTRATÍVA A BEZPEČNOSŤ		
Prioritná os: PROGRAM 11. INFORMATIZÁCIA OBCE		

4. Obsah (osnova).

1 ÚVOD

ANALYTICKÁ ČASŤ PROGRAMU HOSPODÁRSKEHO ROZVOJA A SOCIÁLNEHO ROZVOJA OBCE LOKCA

2 ZÁKLADNÁ CHARAKTERISTIKA OBCE

2.1. HISTÓRIA OBCE

2.2. PRÍRODNÉ POMERY

2.3. TECHNICKÁ INFRAŠTRUKTÚRA

2.4. DOPRAVA

2.5. ŽIVOTNÉ PROSTREDIE

2.6. OBYVATEĽSTVO

2.7. VZDELANIE A ZAMESTNANOSŤ

2.8. BYVANIE

2.9. PODNIKATEĽSKÉ SUBJEKTY A INŠTITÚCIE

2.10. ŠKOLSTVO A VZDELANIE

2.11. SOCIÁLNA SFÉRA

2.12. ZDRAVOTNÍCTVO

2.13. ŠPORT

2.14. KULTÚRA

2.15. UBYTOVACIE ZARIADENIA

2.16. STRAVOVACIE A REŠTAURAČNÉ SLUŽBY

2.17. CESTOVNÝ RUCH

2.18. REKAPITULÁCIA ROZPOČTU OBCE

2.19. SAMOSPRÁVA

2.20. BEZPEČNOSŤ

2.21 IDENTIFIKÁCIA HLAVNÝCH VONKAJŠÍCH FAKTOROV ROZVOJA ÚZEMIA A ANALÝZA VPLYVU VONKAJŠIEHO PROSTREDIA NA VÝVOJ SITUÁCIE V ÚZEMÍ

2.22 EX-POST HODNOTENIE PREDCHÁDZAJÚCEHO PHSR

3 SWOT ANALÝZY

3.1 HOSPODÁRSTVO A VEDECKO-TECHNICKÝ ROZVOJ

3.2 DOPRAVA A KOMUNIKÁCIE

3.3 TECHNICKÁ INFRAŠTRUKTÚRA

3.4 ODPADOVÉ HOSPODÁRSTVO

3.5 ŽIVOTNÉ PROSTREDIE

3.6 SOCIÁLNA OBLASŤ A ZDRAVOTNÍCTVO

3.7 ŠKOLSTVO A ŠPORT

3.8 KULTÚRA

3.9 PROPAGÁCIA A CESTOVNÝ RUCH

3.10 ADMINISTRATÍVA A BEZPEČNOSŤ

3.11 INFORMATIZÁCIA OBCE

3.12 PROBLÉMOVÁ ANALÝZA – HLAVNÉ ODVETVOVÉ DISPARITY A VYMEDZENIE CIEĽOVÝCH SKUPÍN SO SÚSTREDENOU PODPOROU OBCE LOKCA

STRATEGICKÁ ČASŤ PROGRAMU HOSPODÁRSKEHO ROZVOJA A SOCIÁLNEHO ROZVOJA OBCE LOKCA

4 VÍZIA A POSLANIE OBCE LOKCA

5 FORMULÁCIA A NÁVRH STRATÉGIE

PROGRAMOVÁ ČASŤ PROGRAMU HOSPODÁRSKEHO ROZVOJA A SOCIÁLNEHO ROZVOJA OBCE LOKCA

5.1 PROGRAM 1. HOSPODÁRSTVO A VEDECKO-TECHNICKÝ ROZVOJ

5.2 PROGRAM 2. DOPRAVA A KOMUNIKÁCIE

5.3 PROGRAM 3. TECHNICKÁ INFRAŠTRUKTÚRA

5.4 PROGRAM 4. ODPADOVÉ HOSPODÁRSTVO

5.5 PROGRAM 5. ŽIVOTNÉ PROSTREDIE

5.6 PROGRAM 6. SOCIÁLNE SLUŽBY A ZDRAVOTNÍCTVO

5.7 PROGRAM 7. VZDELÁVANIE A ŠPORT

5.8 PROGRAM 8. KULTÚRA

5.9 PROGRAM 9. PROPAGÁCIA A CESTOVNÝ RUCH

5.10 PROGRAM 10. ADMINISTRATÍVA A BEZPEČNOSŤ

5.11 PROGRAM 11. INFORMATIZÁCIA OBCE

6 MERATEĽNÉ INDIKÁTORY

6.1 PROGRAM 1. HOSPODÁRSTVO A VEDECKO-TECHNICKÝ ROZVOJ

6.2 PROGRAM 2. DOPRAVA A KOMUNIKÁCIE

6.3 PROGRAM 3. TECHNICKÁ INFRAŠTRUKTÚRA

6.4 PROGRAM 4. ODPADOVÉ HOSPODÁRSTVO

6.5 PROGRAM 5. ŽIVOTNÉ PROSTREDIE

6.6 PROGRAM 6. SOCIÁLNE SLUŽBY A ZDRAVOTNÍCTVO

6.7 PROGRAM 7. VZDELÁVANIE A ŠPORT

6.8 PROGRAM 8. KULTÚRA

6.9 PROGRAM 9. PROPAGÁCIA A CESTOVNÝ RUCH

6.10 PROGRAM 10. ADMINISTRATÍVA A BEZPEČNOSŤ

6.11. PROGRAM 11. INFORMATIZÁCIA OBCE

REALIZAČNÁ ČASŤ PROGRAMU HOSPODÁRSKEHO ROZVOJA A SOCIÁLNEHO ROZVOJA OBCE LOKCA

INŠTITUCIONÁLNE A ORGANIZAČNÉ ZABEZPEČENIE REALIZÁCIE PHRSR OBCE LOKCA

7.1 SYSTÉM MONITOROVANIA A HODNOTENIA PLNENIA PHRSR

7.2 KOMUNIKAČNÝ PLÁN

8 AKČNÝ PLÁN

8.1 PROGRAM 1. HOSPODÁRSTVO A VEDECKO-TECHNICKÝ ROZVOJ

- 8.2 PROGRAM 2. DOPRAVA A KOMUNIKÁCIE
- 8.3 PROGRAM 3. TECHNICKÁ INFRAŠTRUKTÚRA
- 8.4 PROGRAM 4. ODPADOVÉ HOSPODÁRSTVO
- 8.5 PROGRAM 5. ŽIVOTNÉ PROSTREDIE
- 8.6 PROGRAM 6. SOCIÁLNE SLUŽBY A ZDRAVOTNÍCTVO
- 8.7 PROGRAM 7. VZDELÁVANIE A ŠPORT
- 8.8 PROGRAM 8. KULTÚRA
- 8.9 PROGRAM 9. PROPAGÁCIA A CESTOVNÝ RUCH
- 8.10 PROGRAM 10. ADMINISTRATÍVA A BEZPEČNOSŤ
- 8.11 PROGRAM 11. INFORMATIZÁCIA OBCE
- FINANČNÁ ČASŤ PROGRAMU HOSPODÁRSKEHO ROZVOJA A SOCIÁLNEHO ROZVOJA OBCE LOKCA**
- 9 FINANČNÝ PLÁN PROGRAMU
- 9.1 PROGRAM 1. HOSPODÁRSTVO A VEDECKO-TECHNICKÝ ROZVOJ
- 9.2 PROGRAM 2. DOPRAVA A KOMUNIKÁCIE
- 9.3 PROGRAM 3. TECHNICKÁ INFRAŠTRUKTÚRA
- 9.4 PROGRAM 4. ODPADOVÉ HOSPODÁRSTVO
- 9.5 PROGRAM 5. ŽIVOTNÉ PROSTREDIE
- 9.6 PROGRAM 6. SOCIÁLNE SLUŽBY A ZDRAVOTNÍCTVO
- 9.7 PROGRAM 7. VZDELÁVANIE A ŠPORT
- 9.8 PROGRAM 8. KULTÚRA
- 9.9 PROGRAM 9. PROPAGÁCIA A CESTOVNÝ RUCH
- 9.10 PROGRAM 10. ADMINISTRATÍVA A BEZPEČNOSŤ
- 9.11 PROGRAM 11. INFORMATIZÁCIA OBCE
- 10 ZÁVER
- 11 POUŽITÁ LITERATÚRA

5. Uvažované variantné riešenia zohľadňujúce ciele a geografický rozmer strategického dokumentu.

Vzhľadom na charakter tohto strategického dokumentu, ako aj vzhľadom k procesu jeho spracovania, ktorý bol založený na princípe partnerstva, je PHRSR spracovaný v jednom variante ako výsledok dohody jednotlivých členov partnerstva pri zapracovaní prevažnej väčšiny vzniknutých pripomienok.

6. Vecný a časový harmonogram prípravy a schvaľovania.

Formulár č. Ú 2 - Zámer spracovania PHRSR

Zámer spracovania PHRSR	
Názov dokumentu	- Program hospodárskeho rozvoja a sociálneho rozvoja obce Lokca na roky 2025 - 2034
Forma spracovania	- pracovníkmi samosprávy, - s pomocou externých odborníkov (spolupráca),
Riadenie procesu spracovania	- pracovné skupiny boli zložené z vedenia obce, zamestnancov OcÚ, poslancov OcZ a komisií, - spracovania PHRSR sa zúčastnili aj RO organizácie v zriaďovateľskej pôsobnosti obce, - súčasťou prieskumu boli aj mimovládne organizácie a podnikateľské subjekty v obci, - zapojenie verejnosti a komunikácia s verejnosťou: zapojenie prostredníctvom dotazníkového prieskumu, informovanie prebiehalo formou webovej stránky obce, stránky obce na sociálnej sieti FB, prostredníctvom zasadnutí OcZ.
Obdobie spracovania	- PHRSR bol spracovaný v priebehu roka 2024 - harmonogram spracovania je uvedený v nasledujúcej tabuľke.
Financovanie spracovania	- náklady na vlastné spracovanie boli financované z rozpočtu obce KZ 41.

Zdroj: Weisová, Bernátová: Strategické plánovanie samosprávy, Municipalia 2012

Formulár č. Ú 3 - Harmonogram spracovania PHRSR

Harmonogram spracovania PHRSR												
	2024											
Termín	I	II	III	IV	V	VI	VII	VIII	IX	X	XI	XII
Úvod												
Analytická časť												
Strategická časť												
Programová časť												
Realizačná časť												
Finančná časť												
Záver												

Zdroj: Weisová, Bernátová: Strategické plánovanie samosprávy, Municipalia 2012

7. Vzťah k iným strategickým dokumentom.

Program sociálneho, ekonomického a kultúrneho rozvoja obce Lokca je súčasťou sústavy základných dokumentov podpory regionálneho rozvoja v Slovenskej republike. Táto sústava je členená na strategické a programové dokumenty vypracovávané na úrovni štátu, sektorov, samosprávnych krajov, regiónov a obcí a programové dokumenty Európskej únie (pre využitie zdrojov zo štrukturálnych fondov).

Východiskové podklady:

Podpora regionálneho rozvoja sa uskutočňuje v súlade s programovaním na základe:

Miestnej úrovne

- **Program hospodárskeho rozvoja a sociálneho rozvoja obce**, ktorý je strednodobý programový dokument spracovaný na úrovni obce.
- **Viacročný rozpočet**
- **KPSS**
- **ÚPN**

Národnej úrovne prostredníctvom dokumentov

- Partnerská dohoda Slovenskej republiky na roky 2021 – 2027 (ďalej aj „PD SR“) je základný strategický dokument s celoštátnym dosahom, ktorý vypracuje Slovenská republika (ďalej len „SR“) za účasti partnerov a ktorým sa stanoví stratégia, priority a opatrenia pre účinné a efektívne využívanie prostriedkov z fondov politiky súdržnosti Európskej únie (ďalej len „EÚ“) na programové obdobie 2021 – 2027. PD SR uzatvorí Slovenská republika s Európskou komisiou (ďalej aj „EK“).
- Národný program reforiem Slovenskej republiky (2018, 2019, 2020)
- Programové vyhlásenie vlády Slovenskej republiky na obdobie rokov 2020 – 2024
- Národná stratégia regionálneho a územného rozvoja Slovenskej republiky do roku 2030 (2017)
- Konceptia územného rozvoja Slovenska 2001 – v znení KURS 2011 – zmeny a doplnky č. 1 KURS 2001
- Národný infraštruktúrny plán Slovenskej republiky na roky 2018 – 2030, (2017) 11
- Zelenšie Slovensko – Stratégia environmentálnej politiky Slovenskej republiky do roku 2030 (Envirostratégia 2030)
- Strategický plán rozvoja dopravy SR do roku 2030 (2016)
- Akčný plán rozvoja elektromobility v Slovenskej republike (2019)
- Národná stratégia cyklistickej dopravy a cykloturistiky v Slovenskej republike (2015)
- Stratégia rozvoja cestovného ruchu do roku 2020 (2013)
- Aktualizovaná národná stratégia ochrany biodiverzity do roku 2020 (2014)
- Stratégia adaptácie Slovenskej republiky na zmenu klímy – aktualizácia (2018)
- Národná stratégia trvalo udržateľného rozvoja (2001)
- Konceptia ochrany prírody a krajiny do roku 2030 (2019)
- Konceptia implementácie Agendy 2030 v medzinárodnom prostredí (2017)
- Aktualizácia Národného programu podpory zdravia v Slovenskej republike (2014)
- Konceptia Štátnej politiky zdravia Slovenskej republiky (2008)
- Akčný plán pre životné prostredie a zdravie obyvateľov Slovenskej republiky V. (2019)
- Strategický rámec v oblasti starostlivosti o zdravie pre roky 2014 až 2030 (2013)
- Integrovaný národný energetický a klimatický plán na roky 2021 – 2030
- Dokumenty/stratégie/plány SR vzťahujúce sa k plneniu jednotlivých kritérií základných podmienok

Nadnárodnej úrovne

- K programovým dokumentom Európskej únie pre využitie štrukturálnych fondov patria:
- Zmluva o fungovaní Európskej únie
- Rámcový dohovor OSN o zmene klímy (1994)
- Kjótsky protokol k Rámcovému dohovoru OSN o zmene klímy (1997)
- Agenda 2030 pre udržateľný rozvoj

- Ciele politiky EÚ v programovom období 2021 – 2027
- Rámcový dohovor o ochrane a trvalo udržateľnom rozvoji Karpát (2003)
- Stratégia EÚ pre Dunajský región
- Revízia Akčného plánu Stratégie EÚ pre dunajský región (júl 2019)
- BIELA KNIHA: Plán jednotného európskeho dopravného priestoru – vytvorenie konkurencieschopného dopravného systému účinne využívajúceho zdroj, COM(2011) 144 v konečnom znení
- Európska zelená dohoda (European Green Deal) publikovaná v decembri 2019, ktorá stanovuje plán opatrení s cieľom prechodu na plne klimaticky neutrálne hospodárstvo EÚ
- Európa 2020 Stratégia pre inteligentný a udržateľný rast podporujúci začlenenie,
- COM(2010) 2020 v konečnom znení
- Európska stratégia pre nízkoemisnú mobilitu (COM(2016) 501 z 20. 7. 2016)
- Plán prechodu na konkurencieschopné nízkouhlíkové hospodárstvo do roku 2050,
- COM(2011) 112 v konečnom znení
- Energetický plán do roku 2050 COM(2011) 885 v konečnom znení
- Nástroj na prepájanie Európy v oblasti dekarbonizácie hospodárstva a podpory využívania čistej energie
- Horizont Európa (2021 – 2027)
- LIFE (oblasť ochrany biodiverzity, prechodu na obehové hospodárstvo, adaptácie na zmenu klímy a podpory obnoviteľných zdrojov energie)
- Erasmus (oblasť rozvoja vzdelávania a odbornej prípravy zameraného na inteligentnú špecializáciu, priemyselnú transformáciu a podnikanie)
- Program pre sociálnu zmenu a inovácie v oblasti zamestnanosti a sociálneho začleňovania
- Európsky pilier sociálnych práv (2017)

Jednotlivé strategické dokumenty sú vypracovávané vo vzájomnej nadväznosti a postupnosti.

8. Orgán kompetentný na jeho prijatie.

Obecné zastupiteľstvo obce Lokca

9. Druh schvaľovacieho dokumentu (napr. uznesenie Národnej rady Slovenskej republiky, uznesenie vlády Slovenskej republiky, nariadenie).

Uznesenie Obecného zastupiteľstva obce **Lokca o schválení aktualizácie Programu hospodárskeho rozvoja a sociálneho rozvoja obce Lokca na programovacie obdobie 2025 – 2034**

III. Základné údaje o predpokladaných vplyvoch strategického dokumentu na životné prostredie vrátane zdravia

1. Požiadavky na vstupy.

Vstupmi strategického dokumentu sú príslušné právne predpisy v oblasti ochrany prírody a tvorby krajiny, ochrany životného prostredia a ochrany zdravia obyvateľstva a zhodnotenie všetkých dostupných relevantných údajov o danom území, a to z materiálov použitých pri vypracovaní strategického dokumentu.

Vstupy pre PHRSR predstavujú aj finančné prostriedky z Európskeho fondu regionálneho rozvoja. Na realizáciu programu bude potrebné zabezpečiť aj spolufinancovanie z prostriedkov štátneho rozpočtu a rozpočtu samotnej obce.

Pri procese spracovania strategického dokumentu boli premietnuté a zohľadnené predstavy, potreby a požiadavky jednotlivých zainteresovaných skupín ako sú obyvatelia, rozpočtové a príspevkové organizácie zriadené v rámci pôsobnosti obce, mimovládne organizácie, záujmové skupiny obyvateľov, podnikateľské subjekty, obec a jej jednotlivé orgány: poslanci OcZ, starosta.

2. Údaje o výstupoch.

Výstupom implementácie PHRSR bude súbor aktivít, zameraných na posilnenie a skvalitnenie ekonomických, sociálnych a environmentálnych podmienok obce Lokca, vyplývajúcich z realizácie jednotlivých opatrení. Tieto aktivity prispievajú nielen ku skvalitneniu infraštruktúry, posilneniu ekonomickej bázy, zvýšeniu konkurencieschopnosti, ale aj k efektívnemu a racionálnemu využívaniu prírodných zdrojov, k ochrane a tvorbe životného prostredia, a tiež k zmierňovaniu mikroklimatických zmien. Výstupy a výsledky implementácie PHRSR budú hodnotené v rámci sledovania hodnôt merateľných ukazovateľov.

3. Údaje o priamych a nepriamych vplyvoch na životné prostredie.

Podpora projektov je zameraná na zlepšenie kvality života v obci s dôrazom na životné prostredie:

- zvýšenie energetickej efektívnosti budov,
- zvýšenie dostupnosti zdrojov podzemných vôd pre zásobovanie obyvateľstva pitnou vodou,
- zlepšenie environmentálnych aspektov v obci prostredníctvom budovania prvkov zelenej infraštruktúry a adaptáciou urbanizovaného prostredia na zmeny klímy, ako aj zavádzaním systémových prvkov znižovania znečistenia ovzdušia a hluku,
- údržba a dostavba kanalizačnej siete so systémom čistenia splaškových odpadových vôd,
- zlepšenie systémov nakladania s odpadmi s ohľadom na ich druhotné využívanie.

Treba očakávať najmä pozitívne priame aj nepriame vplyvy na životné prostredie. Niektoré konkrétne aktivity môžu podliehať samostatnému posudzovaniu v zmysle zákona č. 180/2013 Z. z. v platnom znení, v procese ktorého budú navrhnuté opatrenia na elimináciu, resp. minimalizáciu negatívnych vplyvov na životné prostredie.

Pri realizácii investičných zámerov, vyplývajúcich z implementácie PHRSR, je určité riziko negatívneho zásahu do životného prostredia, toto však bude eliminované dôsledným posudzovaním zámerov stavieb a činností na životné prostredie podľa zákona č. 180/2013 Z. z. a následnou realizáciou navrhnutých opatrení.

4. Vplyv na zdravotný stav obyvateľstva.

V zásade možno konštatovať, že PHRSR sa dotkne všetkých obyvateľov a návštevníkov obce Lokca. PHRSR obce Lokca je plánovací dokument, ktorý nemá priamy vplyv na zdravie obyvateľov obce. PHRSR vytvára predpoklady pre rozvoj územia, cieľom je získať optimálne urbanistické riešenie územia s doriešením existujúcich územno-technických podmienok a väzieb pre nové plánované využitie. Účelom je teda navrhnuť plnohodnotnú časť obce s vytvorením plôch pre rozvoj bývania a rekreácie. PHRSR rieši problémy v oblasti rozšírenia dopravy a technickej infraštruktúry na základe požiadaviek na novú výstavbu. Význam bude mať doprava z titulu služieb obyvateľstvu obce v oblasti dochádzky do obce za špecifickými službami prevádzok lokalizovaných v obci. Regionálne územné vzťahy v regióne vytvárajú tlak aj na zvýšenie kvality prepojení susediacich obcí. Tento zámer pozitívne zmení kvalitu prepravných vzťahov, čo bude mať pozitívny, odľahčujúci efekt na jestvujúcej komunikačnej sieti, a podporí tak udržateľnosť rozvoja v subtilných priestorových podmienkach sídla. Návrhy sa týkajú tak prieťahov ciest I./III. triedy obmedzením tranzitu nákladnej automobilovej dopravy, ako aj z hľadiska pobytu ľudí vo verejnom priestore miestnych ulíc doplnením sústavy cyklistických cestičiek a chodníkov pri hlavných komunikáciách, zmenami kategórií MK na obytné ulice a pripojením obce na regionálne a nadregionálne cyklistické ťahy spojené s krajinnou štruktúrou.

Počet obyvateľov dotknutých vplyvmi navrhovanej činnosti

Nasledujúce tabuľky prezentujú vývoj počtu obyvateľov a predpokladaný vývoj podľa hlavných vekových skupín. Najväčší podiel pripadá na obyvateľov v produktívnom veku, najmenší podiel na obyvateľov v poproduktívnom veku. V skupine v poproduktívnom veku bol zaznamenaný výrazný nárast. Za 11 ročné obdobie vzrástol počet obyvateľov o 73. V skupine v predproduktívnom veku bol zaznamenaný nárast o 40 obyvateľov. Počet obyvateľov v produktívnom veku zaznamenal nárast o 48.

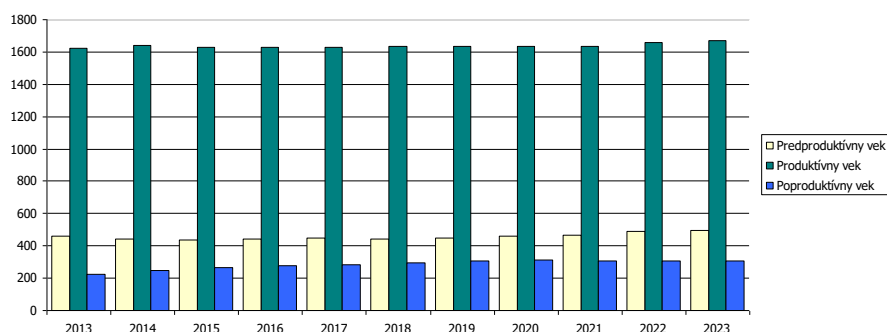
Obyvateľstvo podľa štruktúry základných vekových skupín

2013	2014	2015	2016	2017	2018	2019	2020	2021	2022	2023
------	------	------	------	------	------	------	------	------	------	------

Predproduktívny vek	458	443	438	441	451	444	451	462	469	488	498
Produktívny vek	1625	1640	1626	1627	1627	1636	1632	1636	1636	1660	1673
Poproduktívny vek	225	245	265	278	283	294	309	313	306	305	309

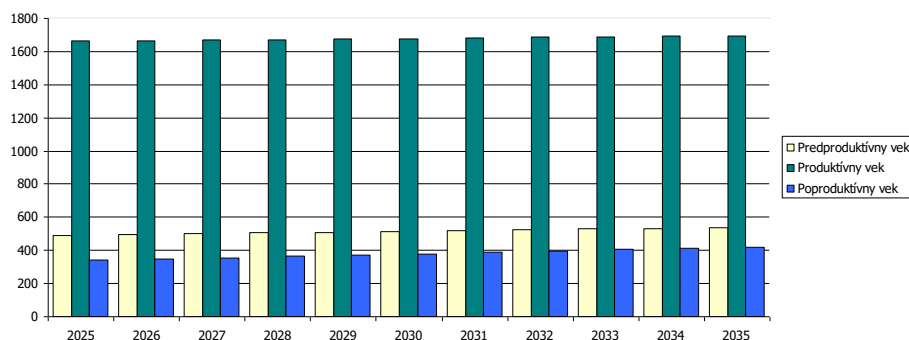
Zdroj: ŠÚ SR, DataCubes, 2023

Vývoj vekovej štruktúry obyvateľstva v sledovanom období



Ako prezentuje graf, za uvedených 11 rokov došlo k nárastu vo vekových skupinách predproduktívneho a poproduktívneho veku. Nasledujúca tabuľka prezentuje predpokladaný vývoj v hlavných vekových skupinách do roku 2035.

Predpokladaný vývoj počtu obyvateľstva do roku 2035



Do roku 2035 sa predpokladá nárast obyvateľov vo vekovej skupine poproduktívneho, produktívneho a predproduktívneho veku. Vo vekovej skupine poproduktívneho veku sa predpokladá nárast o 80 obyvateľov.

Predpokladaný vývoj počtu obyvateľstva do roku 2035

	2025	2026	2027	2028	2029	2030	2031	2032	2033	2034	2035
Predproduktívny vek	491	496	501	505	510	515	519	524	529	533	538
Produktívny vek	1662	1665	1669	1672	1675	1679	1682	1685	1689	1692	1696
Poproduktívny vek	341	349	357	365	373	381	389	397	405	413	421

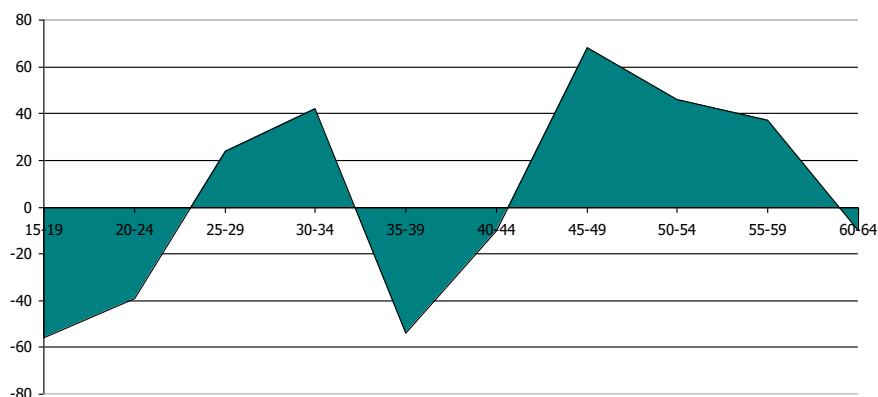
Najviac ekonomicky činného obyvateľstva pripadá na vekovú skupinu od 30 do 34 a 45 do 49 rokov. Naopak najmenšiu skupinu ekonomicky aktívneho obyvateľstva tvoria obyvatelia od 60 do 64 rokov. Pokles v medziročnom porovnaní 2013 až 2023 bol zaznamenaný v skupine 15 - 24, 35 až 44 a 60 až 64 rokov.

Ekonomicky aktívne obyvateľstvo podľa štruktúry veku a pohlavia k 2013 a 2023

Vek	2013	2023	rozdiel 2023 -2013
15-19	203	147	-56
20-24	202	163	-39
25-29	172	196	24
30-34	166	208	42
35-39	210	156	-54
40-44	180	170	-10
45-49	138	206	68

50-54	129	175	46
55-59	98	135	37
60-64	127	117	-10

Zdroj: ŠÚ SR, DataCubes, 2023



Zdroj: ŠÚ SR, DataCubes, 2023

Z ekonomického hľadiska daná štruktúra je vyhovujúca.

Prognózy

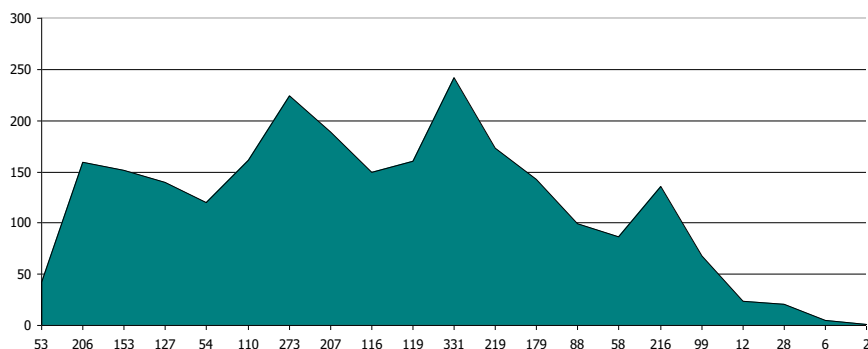
V prípade, že sa doterajší trend zachová, v nasledujúcich 11 rokoch by malo dôjsť k ďalšiemu nárastu počtu obyvateľov hlavne v predproduktívnom, produktívnom a poproduktívnom veku. Do roku 2035 by mal celkový počet obyvateľov stúpnuť na 2654 obyvateľov. Vekové skupiny by mali mať rovnomerný vývoj. Intenzívnejší vývoj by mal pokračovať vo vekových skupinách od 70 do 79.

Počet obyvateľov ku koncu obdobia (31.12.)

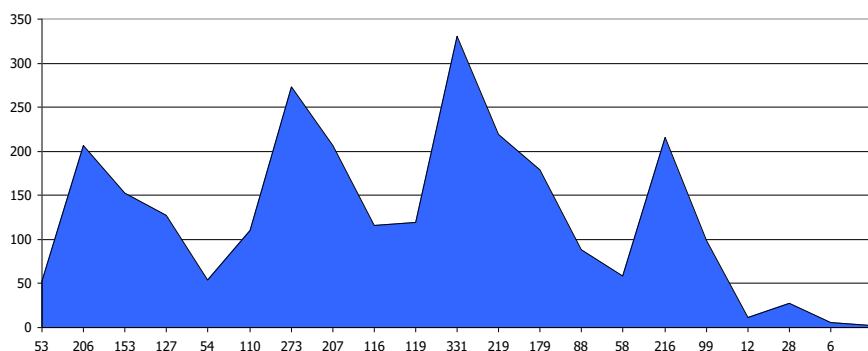
	2025	2026	2027	2028	2029	2030	2031	2032	2033	2034	2035
Spolu	2494	2510	2526	2542	2558	2574	2590	2606	2622	2638	2654
0	42	43	44	45	46	48	49	50	51	52	53
1-4	159	164	168	173	178	182	187	192	196	201	206
5-9	151	151	151	151	151	152	152	152	152	152	153
10-14	140	138	137	136	134	133	132	131	129	128	127
15-19	120	114	107	101	94	87	81	74	68	61	54
20-24	161	156	151	146	141	136	130	125	120	115	110
25-29	224	229	234	239	244	249	253	258	263	268	273
30-34	189	191	193	194	196	198	200	201	203	205	207
35-39	150	146	143	140	136	133	129	126	123	119	116
40-44	160	156	152	148	144	140	135	131	127	123	119
45-49	242	251	260	269	278	287	296	304	313	322	331
50-54	173	177	182	186	191	196	200	205	209	214	219
55-59	143	146	150	154	157	161	165	168	172	176	179
60-64	99	98	97	96	95	94	93	92	91	90	88
65-69	87	84	81	78	75	72	70	67	64	61	58
70-74	136	144	152	160	168	176	184	192	200	208	216
75-79	68	71	74	77	81	84	87	90	93	96	99
80-84	24	22	21	20	19	18	17	15	14	13	12
85-89	21	21	22	23	24	24	25	26	26	27	28
90-94	5	5	5	5	5	5	5	6	6	6	6
95-99	1	1	1	1	1	2	2	2	2	2	2

Prognózaná veková štruktúra obyvateľstva

2025



2035



Návrh rozvoja bývania v obci je riešený nasledovnými postupmi :

- priebežným skvalitňovaním súčasného bytového fondu** – z vlastnej iniciatívy vlastníkov domov a bytov, využitie rezerv, ktoré predstavuje neobývaný, resp. prechodne obývaný domový a bytový fond v súlade so stanovenými podmienkami,
- dostavbou voľných prelúk – funkčné plochy** v rámci súčasnej uličnej rodinnej zástavby na pozemkoch v zastavanom území obce, využitím dopravne prístupných záhrad v zastavanom území obce.
- návrhom nových lokalít bytových budov (ktoré nezasahujú do chránených území)**

Na základe zhodnotenia územnotechnických daností navrhuje rozvoj bývania na disponibilných plochách v zastavanom území obce a na nových lokalitách. Žiadne tieto plochy nezasahujú do území so zvýšenou potrebou ochrany.

Sociálne a ekonomické dôsledky a súvislosti

Plánovaný rozvoj obce posilní miestne hospodárstvo a zabezpečí jeho diverzifikáciu aj smerom k nepoľnohospodárskym činnostiam. Aj keď pre výrobu nie sú vymedzené nové plochy, výrobné aktivity sa môžu koncentrovať v existujúcich výrobných areáloch, ktoré majú dostatočné rezervy pre intenzifikáciu. V súvislosti s predpokladom rastu počtu obyvateľov sa navrhuje dobudovanie občianskej vybavenosti a jej koncentrácia v hlavnom uzlovom priestore, definovanom ako centrálna zóna obce. Týmto opatrením sa zabezpečí optimálna pešia dostupnosť zariadení občianskej vybavenosti celooberného významu pre všetkých obyvateľov. Regulačné podmienky však umožňujú umiestňovať drobné prevádzky obchodu a služieb (do istého rozsahu zastavaných plôch) aj v iných častiach obce. Zvýšenie kvality a spektra sociálnych služieb prinesú návrhy v oblasti nekomerčnej občianskej vybavenosti. Odporúča sa postupne uskutočniť rekonštrukciu a modernizáciu verejných budov.

Pre rozvoj vzdelávania sa navrhuje

Opatrenie 7.1.1
Aktivity

Obnova, rozšírenie a modernizácia zariadení predškolskej výchovy.
Vypracovanie technickej dokumentácie.

	Dostavba kapacít materskej školy . Debarierizácia materskej školy Dostavba detského ihriska.
Opatrenie 7.1.2 Aktivity	Obnova, rozšírenie a modernizácia zariadení povinnej školskej dochádzky. Vypracovanie technickej dokumentácie. Modernizácia vybavenia ZŠ. Revitalizácia areálu základnej školy (výstavba triedy v prírode, vyvýšených záhonov pre potreby pestovateľských prác, debarierizácia...) Dostavba hracích prvkov v areáli školskej záhrady. Výstavba dopravného ihriska pri ZŠ. Rekonštrukcia vykoruvacieho systému v ZŠ. Obsaranie nového kotla. Debarierizácia základnej školy.
Opatrenie 7.1.3 Aktivity	Podpora záujmovej činnosti. Modernizácia vybavenia pre ŠKD.
Opatrenie 7.1.4 Aktivity	Rekonštrukcia a modernizácia stravovacích zariadení vzdelávacích inštitúcií. Spracovanie technickej dokumentácie. Rekonštrukcia jedálne MŠ a ZŠ. Modernizácia vybavenia jedálne MŠ a ZŠ. Výstavba plošiny pre zdravotne znevýhodnené deti.
Opatrenie 7.1.5 Aktivity:	Rekonštrukcia a dostavba školskej športovej infraštruktúry. Výstavba detských ihrísk pri materskej škole, športový areál. Rekonštrukcia budovy telocvične.

V oblasti športu sa navrhuje

Opatrenie 7.2.1 Aktivity	Výstavba a rekonštrukcia športovej infraštruktúry. Spracovanie technickej dokumentácie. Výstavba športovej infraštruktúry v časti „Kýčera – Poľany“. Výstavba viacúčelového detského ihriska. Výstavba športovo rekreačnej infraštruktúry v lokalite Klíneec. Výstavba multifunkčného športového areálu s príslušenstvom v blízkosti futbalového ihriska Výstavba multifunkčného športového areálu s príslušenstvom v blízkosti futbalového ihriska. Rekonštrukcia tribúny a šatní pre potreby futbalového ihriska. Rekonštrukcia oplotenia futbalového ihriska.
Opatrenie 7.2.2 Aktivity	Rozvoj mimoškolskej činnosti – športové kluby, turistika, kultúrne krúžky. Zabezpečenie priestorového a materiálneho vybavenia.

V oblasti kultúry sa pre obyvateľov navrhuje

Opatrenie 8.1.1 Aktivity	Revitalizácia multifunkčného kultúrno osvetového centra. Vypracovanie technickej dokumentácie. Rekonštrukcia budovy domu kultúry. Modernizácia interiérov domu kultúry – rekonštrukcia sociálnych zariadení. Modernizácia vybavenia domu kultúry. Rekonštrukcia obecnej knižnice a rozšírenie priestorov. Obstaranie technického vybavenia pre potreby knižnice. Zabezpečenie verejne prístupného internetu v obecnej knižnici.
Opatrenie 8.1.2 Aktivity	Rekonštrukcia kultúrnych pamiatok. Rekonštrukcia pamiatok. Zriadenie múzea ľudovej kultúry (prípadne histórie aj z obdobia II. sv. vojny).
Opatrenie 8.1.3 Aktivity	Podpora kultúrnych podujatí v obci. Vypracovanie technickej dokumentácie. Výstavba otvoreného amfiteátra pre kultúrne akcie v obci. Zriadenie letného kina.

v sociálnej oblasti sa navrhuje

Opatrenie 6.1.1 Aktivity	Obyvatelia v dôchodkovom veku. Poskytovanie služby SOS hodínok. Poskytovanie služby rozvozu obedov obyvateľov v seniorskom veku. Poskytovanie terénnej opatrovateľskej služby. Zriadenie denného stacionáru pre dôchodcov. Zabezpečenie priestorov pre zriadenie Domu dôchodcov/DSS - kapacita 25 osôb.
Opatrenie 6.1.2 Aktivity	Mladé rodiny s deťmi. Podpora mladých rodín s deťmi. Výstavba komunitného centra.

Počíta sa tiež s revitalizáciou verejných priestranstiev nielen v centrálnej zóne obce, s výsadbou zelene a s výstavbou rozptylových plôch a chodníkov, doplnením detských atrakcií. Kultivované a

príjemné prostredie by malo motivovať obyvateľov k zodpovednejšiemu prístupu k verejným priestranstvám a k zdravému patriotizmu. Rozšírenie športového areálu a vytvorenie ďalších možností pre oddychové a voľnočasové aktivity obyvateľov, rekreáciu v krajine, bude mať pozitívne sociálne dopady. Pre rôzne obecné podujatia, kultúrno-spoločenské a rekreačno-oddychové obecné aktivity v prírodnom prostredí sa navrhuje využívať novo navrhovanú športovo-rekreačnú a oddychovú prírodnú plochu.

Priamy pozitívny vplyv na zdravotný stav obyvateľov bude mať rozvoj športovej infraštruktúry. Navrhované je skvalitnenie vybavenia súčasného futbalového areálu na úroveň viacúčelového športového centra obce.

Nárastom nových obyvateľov obce v predproduktívnom a poproduktívnom veku je potrebné v PHRSR počítať aj so skvalitnením a zlepšením dostupnosti zdravotnej starostlivosti. Pre obyvateľov obce v súčasnosti je priamo v obci poskytovaná primárna zdravotnícka starostlivosť. Primárna zdravotnícka starostlivosť bude do budúcnosti smerovať k zvyšovaniu kvality zdravotníckych zariadení, pomôcok, diagnostických prístrojov a pod. pre všetky skupiny obyvateľov, na čo je v súčasnom zariadení dostatok disponibilného priestoru.

PHRSR predpokladá zvýšenie stavebnej aktivity v obci. Prechodne môže počas výstavby nových obytných objektov, ako aj líniových stavieb technickej infraštruktúry, dôjsť ku krátkodobému zhoršeniu životných podmienok obyvateľstva dotknutej obce – zvýšeniu hlučnosti, prašnosti, nárastu produkcie stavebných odpadov pri rekonštrukciách objektov. Ide o prechodné vplyvy, ktoré z dlhodobého hľadiska nie sú relevantné.

V nevyužívaných disponibilných budovách a alternatívne v rámci podružných centier nových rozvojových zón bývania sa navrhuje umiestniť obecné klubové zariadenie pre denný pobyt miestnych seniorov dôchodcov s možnosťou komplexného vybavenia s programom.

Prijateľnosť činnosti, narušenie pohody a kvality života

Z hľadiska obyvateľstva realizáciu objektov podľa PHRSR obce možno hodnotiť pozitívne, nakoľko sa rozšíri ponuka bývania, pracovných miest a služieb. Vhodnými stavebnými a vegetačnými úpravami sa vytvoria esteticky pôsobivé prvky, čo pozitívne ovplyvní obraz obce a zvýši jej návštevnosť. Možné negatívne pôsobenie pri výstavbe na obyvateľstvo je nepriame prostredníctvom znečistenia ovzdušia, vznikom a nakladaním s odpadmi a hlukom z automobilov. Zaťaženie obyvateľstva znečistením ovzdušia je predovšetkým z vykurovania objektov a z výfukových plynov osobných automobilov. Možno predpokladať, že najvyššie koncentrácie znečisťujúcich látok v okolí objektov budú nižšie, ako sú príslušné limity. Výstavba nesmie ovplyvniť znečistenie ovzdušia jeho okolia nad prípustnú mieru a tým aj zdravotný stav obyvateľstva ani pri najnepriaznivejších podmienkach. Hygienické požiadavky na hluk vo vonkajšom prostredí stanovuje orgán na ochranu zdravia - podľa predpisu, ktorým sa ustanovujú podrobnosti o prípustných hodnotách hluku, infrazvuku a vibrácií a o požiadavkách na objektivizáciu hluku, infrazvuku a vibrácií. Znečistené ovzdušie, najmä v dôsledku silného emisno - imisného zaťaženia zo zdrojov znečisťovania, je potenciálnou hrozbou pre zdravie obyvateľstva. Nepriaznivo na obyvateľstvo vplyva poľnohospodárska výroba, a to používaním agrochemikálií, prašnosťou a živočíšnou výrobou (zaťažuje územie najmä pachmi). Podzemné vody sa môžu stať pri lokálnych zdrojoch jedným zo závažných rizikových faktorov zhoršenia zdravotného stavu obyvateľstva z dôvodu, že znečisťujúce látky vyskytujúce sa vo vode pôsobia toxicky na živé organizmy. Strategický dokument nezvyšuje funkčné plochy pre poľnohospodársku výrobu. Zdrojmi hluku na území obce je automobilová doprava. V PHRSR je cieľom skvalitňovať a rozširovať dopravnú a technickú infraštruktúru na základe požiadaviek na novú výstavbu. Dopravná dostupnosť jednotlivých územných obvodov bude umožnená po jestvujúcich, a taktiež novo navrhovaných pozemných komunikáciách komunikačného systému obce.

5. Vplyvy na chránené územia [napr. navrhované chránené vtáčie územia, územia európskeho významu, európska sústava chránených území (Natura 2000), národné parky, chránené krajinné oblasti, chránené vodohospodárske oblasti a pod.] vrátane návrhu opatrení na ich zmiernenie.

Lokality NATURA 2000

Natura 2000 je názov sústavy chránených území členských krajín Európskej únie a hlavným cieľom jej vytvorenia je zachovanie prírodného dedičstva, ktoré je významné nielen pre príslušný členský štát, ale najmä pre EÚ ako celok. Táto sústava chránených území má zabezpečiť ochranu najvzácnejších a

najviac ohrozených druhov voľne rastúcich rastlín, voľne žijúcich živočíchov a prírodných biotopov vyskytujúcich sa na území štátov Európskej únie a prostredníctvom ochrany týchto druhov a biotopov zabezpečiť zachovanie biologickej rôznorodosti v celej Európskej únii. Základom pre vytvorenie sústavy Natura 2000 sú dve právne normy EÚ:

smernica Rady Európskych spoločenstiev č. **79/409/EHS** o ochrane voľne žijúcich vtákov (známa tiež ako smernica o vtákoch - Birds Directive);

smernica Rady Európskych spoločenstiev č. **92/43/EHS** o ochrane biotopov, voľne žijúcich živočíchov a voľne rastúcich rastlín (známa tiež ako smernica o biotopoch - Habitats Directive).

Sústavu NATURA 2000 tvoria teda 2 typy území:

osobitne chránené územia (Special Protection Areas, SPA) - vyhlasované na základe smernice o vtákoch - v národnej legislatíve: chránené vtáčie územia;

osobitné územia ochrany (Special Areas of Conservation, SAC) - vyhlasované na základe smernice o biotopoch - v národnej legislatíve: územia európskeho významu - pred vyhlásením, po vyhlásení je územie zaradené v príslušnej národnej kategórii chránených území.

Tieto dve smernice predstavujú doposiaľ najkomplexnejšiu právnu normu na ochranu prírody vo svete.

Do katastra obce zasahuje lokalita NATURA 2000.

Názov:	Horná Orava
Kód:	územia SKCHVU008
Kraj:	Žilinský
Správca územia:	CHKO Horná Orava
Platnosť k:	1.4.2012 (http://www.sopsr.sk/natura/)

Predmet ochrany NATURA 2000

Horná Orava je jedným z troch najvýznamnejších území na Slovensku pre hniezdenie druhov kuvik vrabčí (*Glaucidium passerinum*), chriaštel' poľný (*Crex crex*), d'ateľ trojprstý (*Picoides tridactylus*), tetrov hlucháň (*Tetrao urogallus*), tetrov hol'niak (*Tetrao tetrix*), orol krikľavý (*Aquila pomarina*), bocian biely (*Ciconia ciconia*), bocian čierny (*Ciconia nigra*), jedným z piatich pre hniezdenie kalužiaka červenonohého (*Tringa totanus*) a pravidelne tu hniezdi viac ako 1% národnej populácie druhov strakoš červenochrbtý (*Lanius collurio*), jariabok hôrny (*Bonasa bonasia*), kuvik kapcavý (*Aegolius funereus*), d'ateľ čierny (*Dryocopus martius*), žlna sivá (*Picus canus*), rybárik riečny (*Alcedo atthis*), lelek lesný (*Caprimulgus europaeus*), výr skalný (*Bubo bubo*), sova dlhochvostá (*Strix uralensis*), chriaštel' bodkovaný (*Porzana porzana*), orol skalný (*Aquila chrysaetos*), chriaštel' malý (*Porzana parva*), prepelica poľná (*Coturnix coturnix*), žltochvost lesný (*Phoenicurus phoenicurus*) a strakoš sivý (*Lanius excubitor*), včelár lesný (*Pernis apivorus*) a rybár riečny (*Sterna hirundo*) (ÚPO Lokca, 2007, s.63).

Územná ochrana prírody

Časť územia katastra obce Lokca severne od rieky Biela Orava (vrátane vodného toku a brehových porastov) patrí do zóny D Chránenej krajiny oblasti Horná Orava. CHKO Horná Orava bola pôvodne ako veľkoplošné chránené územie vyhlásená Vyhláškou MK SSR č. 110/1976 z 12. júla 1979. Vyhláškou MŽP SR č.420 z 29.9.2003 s platnosťou od 1.11.2003 boli upravené hranice CHKO Horná Orava a územie bolo rozdelené na štyri zóny A, B, C, D. Vyhláškou Krajského úradu životného prostredia v Žiline č.1/2004 z 15.januára 2004 boli zrušené maloplošné chránené územia na území CHKO. Na území CHKO patriaceho do katastra Lokca dnes platí druhý stupeň ochrany prírody podľa zákona o ochrane prírody a krajiny č. 543/2002 Z.z pre zónu D a tretí stupeň ochrany pre zónu C (ÚPO Lokca, 2007, s.63).

Štruktúra krajiny

Hodnotené územie a jeho blízke okolie sa skladá z prvkov, ktoré sú zoskupené podľa prevládajúcich aktivít do 5 skupín. Ide o nasledujúce prvky:

1. Dopravné a priemyselné plochy a vedenia
cesty I., II., III. triedy, miestne komunikácie

priemyselné a poľnohospodárske areály a objekty služieb,
nadzemné a podzemné vedenia,
energiovody a produktovody.

2. Urbanizované plochy

kompaktná sídelná zástavba,

3. Poľnohospodárske kultúry a orná pôda

veľkoplošné / maloplošné oráčiny,
trvalé trávnaté porasty (lúky a pasienky),
záhrady, sady.

4. Vegetačné štruktúrne prvky

nelesná stromová a krovinná vegetácia,
líniová brehová vegetácia a sprievodná vegetácia ciest,
trávne a ruderalne spoločenstvá,
remízky,
lesné porasty.

5. Vodné prvky

stále vodné toky s prirodzeným korytom,
stále vodné toky s upraveným korytom,

Ochrana prírody a krajiny

Na území katastra obce Lokca sa nachádza niekoľko chránených území s ich ochrannými pásmami. Podmienky ochrany týchto území sú rešpektované pre akúkoľvek činnosť v území sú definované v príslušných právnych predpisoch, ktoré sú tu taktiež uvedené.

Chránené územia prírody a krajiny

Európske chránené územia

Časť katastrálneho územia, severne od rieky Biela Orava (vrátane vodného toku a brehových porastov), patrí do CHKO. Horná Orava a zároveň patrí aj do Chráneného vtáčieho územia Horná Orava – SKCHVU008 (ďalej len „CHVÚ Horná Orava“), ktoré bolo vyhlásené vyhláškou MŽP SR č. 173/2005 Z.z. s platnosťou od 1.5. 2005. CHVÚ Horná Orava bolo vyhlásené za účelom zachovania biotopov vybraných druhov vtákov európskeho významu a sťahovavých druhov vtákov a zabezpečenia ich prežitia a rozmnožovania.

Územná ochrana prírody

Časť katastrálneho územia, severne od rieky Biela Orava (vrátane samotnej rieky a prilahlých brehových porastov), patrí do D zóny Chránenej krajinskej oblasti Horná Orava. CHKO Horná Orava bola pôvodne vyhlásená vyhláškou MK SSR č. 110/1979 Zb.. Vyhláškou MŽP SR č. 420/2003 Z.z., ktorá nadobudla účinnosť 1. 11. 2003, boli upravené hranice CHKO Horná Orava a územie bolo rozdelené na štyri zóny A, B, C, D. Ide o plochu s výmerou 799,6 ha, čo predstavuje 33% rozlohy katastrálneho územia obce Lokca. V D zóne platí 2. stupeň územnej ochrany podľa zákona NR SR č. 543/2002 Z.z. Ostávajúca časť katastra nepatrí do žiadneho veľkoplošného ani maloplošného chráneného územia a platí v nej 1. stupeň územnej ochrany podľa zákona NR SR č. 543/2002 Z.z. (tzv. všeobecná ochrana). Hranica CHKO Horná Orava je totožná s hranicou CHVU Horná Orava (ÚPO Lokca, 2007, 18-19).

Chránené druhy (druhovú ochranu)

Chránené druhy rastlín aj živočíchov možno nájsť na viacerých miestach katastra. Pre ich ochranu je dôležitá najmä ochrana ich biotopov, a potom aj osvetová činnosť rôznych organizácií a taktiež vzdelanostná úroveň obyvateľstva. Zo živočíchov je kataster bohatý na možnosti hniezdenia vtákov, vyskytujú sa tu aj chránené obojživelníky, plazy a cicavce a iné bežné skupiny fauny.

Ochrana drevín

V rámci katastra sa nenachádzajú chránené stromy ako kategória zákona o ochrane prírody a krajiny. Platí tu ale všeobecná ochrana drevín rastúcich mimo les dosahujúcich potrebné parametre, ktorá vyplýva takisto z uvedeného zákona. Ochrana lesných drevín spadá pod pôsobnosť lesného zákona.

Prírodné zdroje

Ochrana lesných zdrojov

Ochrana lesných zdrojov je zabezpečená lesným zákonom. V katastri sa nachádzajú rozsiahle hospodárske lesy patriace najmä medzi kyslé smrečiny s jedľou a bukom a živné bukovo-jedľové smrečiny so smrekovým a bukovým hospodárstvom vyšších polôh. Kategória lesov ochranných sa v katastri nevyskytuje. Boli tu však porasty uznané pre zber semena č. 555, 560 a 561, ktoré predstavujú určitú genetickú základňu pre lesné dreviny tejto oblasti.

Ochrana vodných zdrojov

V katastri sa nachádzajú dve vodárenské akumulčné nádrže na pitnú vodu, jedna je pre obec a druhá pre poľnohospodárske družstvo. Zachytené pramene sú takisto v rámci katastra a majú vyhlásené pásmo prvého a druhého stupňa ochrany – vonkajšia časť.

Ochrana pôdných zdrojov

Chránenou pôdou v zmysle zákona o ochrane poľnohospodárskeho pôdneho fondu je pôda s bonitou od 1. do 3. bonitnej triedy a pôda s vykonanými investičnými zásahmi. Najlepšou bonitou v katastri je bonita 6 a tak chránená pôda je len meliorovaná, ktorá sa tu nachádza najmä v južnej časti katastra.

Ochrana genofondových zdrojov

Za genofondové plochy môžeme považovať plochy biotopov s genofondovo významnými druhmi. Lesné genofondové plochy boli spomínané vyššie a ďalej sem patria vybrané plochy príliš neovplyvnené hospodárením, niektoré podmáčané a mokradné lokality.

Územný systém ekologickej stability

V zmysle R – ÚSES Podbeskydská vrchovina tvorí nadregionálny biokoridor a rieka Biela Orava s brehovými porastmi regionálny koridor. Dva terestrické regionálne biokoridory sú vyčlenené aj cez Hruštínske podolie smerom sever – juh mimo zastavané územie obce ako prepojenie Podbeskydskej vrchoviny a Oravskej Magury. V rámci katastrálneho územia obce Lokca neevidujeme genofondové plochy, ani sa tu nenachádzajú žiadne chránené stromy. Najdôležitejším opatrením z hľadiska zabezpečenia ekologickej stability a biodiverzity v rámci katastra Lokce je dodržiavanie zákona NR SR o ochrane prírody a krajiny č. 543/2002 Z.z. v praxi Navrhované sú miestne prvky územného systému ekologickej stability – miestny biokoridor v okolí riečky Hruštínky, ktorý by mal pokračovať aj smerom do obce Vasíľov. Vodný tok aj s brehovými porastami je zachovalý a pôsobí prirodzeným dojmom. Stav vody je dostatočný na to aby mohol fungovať ako stály vodný koridor. Interakčné prvky prepájajú pôsobenie ostatných prvkov ÚSES na okolitý priestor a sú navrhované na prechodných biotopoch medzi dvoma alebo viacerými rôznymi typmi a na biotopoch s prirodzenejším druhovým zložením resp. nižšou narušiteľnosťou prirodzených procesov. Ich rozmiestnenie je zrejme z príslušného výkresu (ÚPO Lokca, 2007, 2017, 2023, 2024).

Poľnohospodárska krajina

V rámci poľnohospodárskej krajiny sú žiaduce niektoré zásahy, znižujúce eróziu a zvyšujúce ekologickú stabilitu krajiny. V rámci revitalizačných opatrení je potrebné dôsledne asanovať všetky nelegálne skládky odpadu ich likvidáciou a odvozom na skládku TKO. Pri praktizovanom zasypaní smetiska dochádza naďalej k negatívnym vplyvom skládok (premývanie zrážkovou vodou, znečisťovanie povrchových a podzemných vôd). V rámci poľnohospodárskej krajiny navrhujeme na niektorých miestach realizovať protierózne opatrenia buď výsadbou zelených pásov alebo ponechaním zasakovacích trávnych pásov bez rozorávania. Výsadby by mali byť realizované z miestnych druhov drevín, prevažne listnatých, s prípadným malým podielom ihličnanov. Takéto výsadby je vhodné aplikovať aj okolo trvalých poľných ciest. Výsadby v krajine a na okraji intravilánu obce majú dvojaký charakter - ide o pravidelné líniové výsadby prevažne okolo komunikácií (poľné cesty, hospodárske areály), ako aj o nepravidelnejšie, medzernaté, líniové až hlúčikovité výsadby prirodzene rastúcich krov a nízkych stromov. Kvôli posilneniu ekostabilizačnej funkcie v poľnohospodárskej krajine sú navrhnuté líniové výsadby zelene na trasách terajších či niekdajších poľných ciest a hraniciach väčších blokov niekdajších parciel, čo bude evokovať historickú krajinnú štruktúru, zlepši mimoprodukčné funkcie poľnohospodárskej krajiny, podporí biodiverzitu v oblasti, zlepši obraz krajiny a v neposlednom rade zabezpečí minimalizáciu negatívnych vplyvov erózie na poľnohospodárskeho pôdneho fondu, ktorá je v katastri obce pomerne výrazná. Výsadby sú finančne a technicky nenáročné, na vymedzených líniách stačí zabezpečiť zamedzenie intenzívneho hospodárenia a prípadne zabezpečiť výsadbu riedkej kostry základných drevín, ktoré môžu byť aj hospodársky zaujímavé (napr. ovocné stromy), na zvyšných častiach línií je predpoklad skorého uchytenia mnohých pionierskych drevín a vyselektovania hodnotných kriačínových spoločenstiev, čo samozrejme nevyklučuje aj priamu úmyselnú výsadbu plnohodnotných pásov miestnych druhov stromov a krov. Drevinová skladba musí zohľadňovať prirodzené spoločenstvá a fragmenty zachovalých kriačín v blízkom okolí (<http://www.sopsr.sk/natura/index.php?p=4&sec=5&kod=SKUEV0225>, 14.9.2014).

Starostlivosť o územie

Územným plánovaním sa sústavne a komplexne rieši priestorové usporiadanie a funkčné využívanie územia, určujú sa zásady, navrhuje sa vecná a časová koordinácia činností ovplyvňujúcich životné prostredie, ekologickú stabilitu, kultúrno - historické hodnoty územia, územný rozvoj a tvorbu krajiny v súlade s princípmi trvalo udržateľného rozvoja. Územné plánovanie je v súčasnosti upravené zákonom č. 50/1976 Zb. o územnom plánovaní a stavebnom poriadku v znení neskorších predpisov. Územno -

plánovacia dokumentácia je základným nástrojom územného rozvoja a starostlivosti o životné prostredie v obci. Základným nástrojom územného plánovania je územný plán obce. Územný plán obce je výsledok formálneho plánovania a je územnoplánovacím dokumentom v zmysle zákona č.50/1976 Zb. (zákon o územnom plánovaní a stavebnom poriadku v znení neskorších predpisov) a v zmysle vyhlášky č.84/1976 Zb. (o územnoplánovacích podkladoch a územnoplánovacej dokumentácii) v znení neskorších predpisov. V súčasnosti obec Lokca má spracovaný územný plán z roku 2007 a ZaD z roku 2017, 2023 a 2024.

PHRSR obce Lokca nebude mať negatívny vplyv na chránené územia. Všetky nové aktivity sa budú realizovať mimo územia NATURA 2000 a chránených území, prípadne sa budú realizovať po schválení príslušného orgánu štátnej ochrany prírody.

V PHRSR sú plne rešpektované všetky prvky územného systému ekologickej stability regionálnej a nadregionálnej úrovne (RÚSES). Pri umiestňovaní novej zástavby, najmä plôch pre bývanie, boli zohľadňované pásma hygienickej ochrany, resp. ochranné pásma existujúcich stavieb a činností, ktoré predstavujú zóny ich vplyvu na prostredie:

- ochranné pásmo cintorínov
- pásmo hygienickej ochrany areálov PD a výrobných podnikov
- ochranné, prístupové pásmo vodných tokov
- ochranné pásmo lesa
- ochranné pásma líniových technických stavieb – vymedzené ochranné pásma majú elektrické vedenia vysokého napätia, elektrické stanice, potrubia vysokotlakového a strednotlakového plynovodu, regulačné stanice, potrubia vodovodu a kanalizácie
- ochranné pásma ciest I./II. triedy (platia mimo zastavaného územia).

6. Možné riziká súvisiace s uplatňovaním strategického materiálu.

Uplatnenie dokumentu nepredstavuje riziká z hľadiska životného prostredia.

7. Vplyvy na životné prostredie presahujúce štátne hranice.

Vzhľadom na polohu v území, charakter a rozsah návrhu nevyvolá žiadne vplyvy na životné prostredie presahujúce štátne hranice.

IV. Dotknuté subjekty

1. Vymedzenie zainteresovanej verejnosti vrátane jej združení.

- obyvatelia obce Lokca
- fyzické a právnické osoby podieľajúce sa na využívaní územia obce
- združenia pôsobiace v obci

2. Zoznam dotknutých subjektov.

Dotknutými subjektmi pri spracovaní, prerokovaní a schvaľovaní územnoplánovacej dokumentácie obce sú orgány vyplývajúce z § 140a zákona č. 50/1976 Zb. v znení neskorších predpisov:

- Ministerstvo obrany SR, Sekcia ekonomiky, národný riaditeľ pre infraštruktúru, Kutuzovova 8, 832 47 Bratislava
- Ministerstvo životného prostredia SR – Sekcia geológie a prírodných zdrojov, Nám Ľudovíta Štúra 1, 812 35 Bratislava
- Okresný úrad Námestovo, Oddelenie územného plánovania,
- Žilinský samosprávny kraj
- Regionálna správa ciest ŽISK
- Okresný úrad Námestovo, Odbor starostlivosti o životné prostredie,
- Okresný úrad Námestovo, Pozemkový a lesný odbor,
- Regionálny úrad verejného zdravotníctva
- Okresný úrad, Oddelenie civilnej ochrany a krízového riadenia,
- Okresné riaditeľstvo Hasičského a záchranného zboru
- Okresný úrad, Odbor cestnej dopravy a pozemných komunikácií
- Štátny geologický ústav Dionýza Štúra, Mlynská dolina 1, 817 04 Bratislava 11
- Slovenský vodohospodársky podnik, š.p.
- Stredoslovenská energetika, a.s.,
- Slovenská elektrizačná prenosná sústava, a.s., Mlynské Nivy 59/A, 824 84 Bratislava

- Slovenský plynárenský priemysel – distribúcia a.s., Mlynské nivy 44, 821 09 Bratislava
- Eustream, a.s., Votrubova 11/A, 821 09 Bratislava
- Slovak Telecom, Karadžičova 10, 825 13 Bratislava
- Orange Slovensko, Prievozská 6/A, 821 09 Bratislava
- Telefónica O2 Slovakia s.r.o., Einsteinova 24, 851 01 Bratislava
- Obec Podbiel
- Obec Beňadovo
- Mesto Námestovo
- Obec Breza
- Obec Ťapešovo
- Obec Vasíľov
- Obec Oravská Jasenica

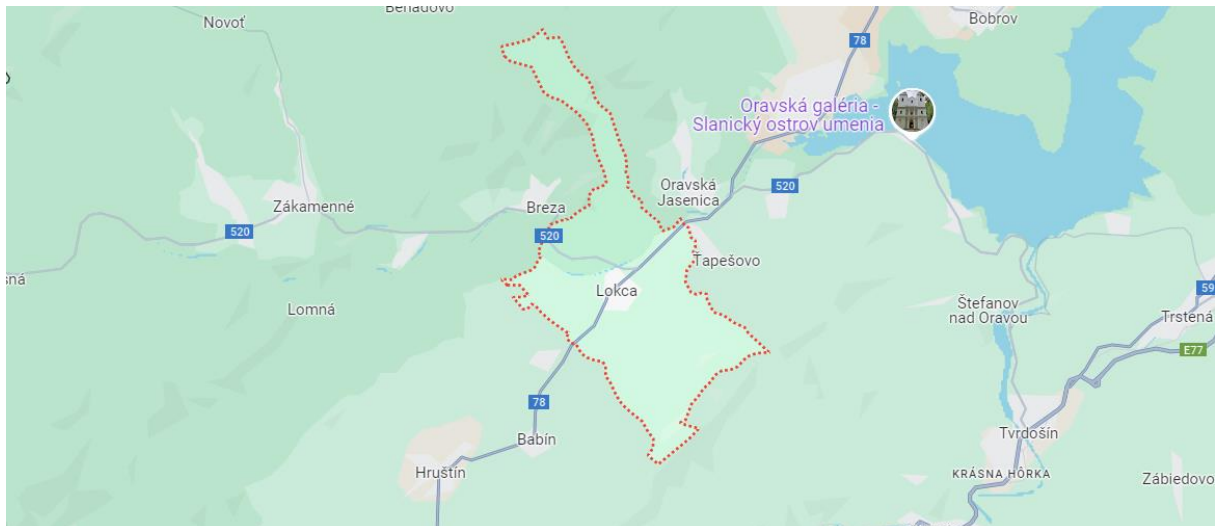
3. Dotknuté susedné štáty.

PHRSR obce Lokca nezasahuje do záujmového územia a pôsobnosti iných štátov.

V. Doplnujúce údaje

1. Mapová a iná grafická dokumentácia (napr. výkres širších vzťahov v mierke primeranej charakteru a pôsobnosti strategického dokumentu).

Pôsobnosť strategického dokumentu vymedzujú nasledujúce mapové podklady.



2. Materiály použité pri vypracovaní strategického dokumentu.

PHRSR obce Lokca integruje všetky dokumenty na miestnej úrovni, ako aj ciele a priority národných strategických dokumentov a dokumentov EÚ. PHRSR obce Lokca 2025 – 2034 integruje predchádzajúci PHSR obce, viacročný rozpočet, KPSS. PHRSR obce vychádza a integruje strategické dokumenty na národnej úrovni ako Partnerská dohoda 2021 - 2027, ktorá určuje stratégiu, priority a podmienky SR na využívanie fondov EÚ tak, aby sa dosiahli priority stratégie Agenda 2030. Pri spracovaní strategického dokumentu sa vychádzalo z podkladov (dotazníkový prieskum), kde boli zohľadnené predstavy, potreby a požiadavky jednotlivých zainteresovaných skupín ako sú obyvatelia, rozpočtové organizácie zriadené v rámci pôsobnosti obce, mimovládne organizácie, záujmové skupiny obyvateľov, podnikateľské subjekty, obec a jej jednotlivé orgány: poslanci OcZ, starosta. Integrovaný prístup bol uplatnený v prípravnej fáze spracovania PHRSR, prostredníctvom dotazníkového prieskumu pri jednotlivých skupinách.

VI. Miesto a dátum vypracovania oznámenia

Lokca, 5.10.2024

VII. Potvrdenie správnosti údajov

1. Meno spracovateľa oznámenia.

Starosta: Ing. Miroslav Valčíčák
Adresa: Obecný úrad
Trojičné námestie 3/8
029 51 Lokca

Tel: 043 / 559 12 12, 559 12 50
Email: oculokca@orava.sk starosta@lokca.sk prednosta@lokca.sk

2. Potvrdenie správnosti údajov oznámenia podpisom oprávneného zástupcu obstarávateľa, pečiatka.

.....
starosta obce

.....
pečiatka